

জিলা ২৪ পরগনা মোতা কারওয়ান জরিফদার: এল: নং ৪৭

খতিয়ান নং ৩৭৪

থানা সিমানপুর পরগনা মোদনমল্ল রেভিনিউ সার্ভে নং ৭

জোজি নং ১০৭


উপরিস্থ স্বত্বের		অত্র স্বত্বের দেয়		মতব্য।	ধারা মতে ও কোন ডারিখ হইতে।	
বিবরণ ও দখলকার (সংক্ষিপ্ত)।	পরাম্পর অংশ।	খাজনা।	সেই।		খাজনা।	সেই।

৩৪

বিষ্ণু বদ্র সওজাও -

২, ১৩, ১৩৬

মরিচ পুরি জাওয়ান
প্রাপ্ত
কামদাস মল্লিক ৫১৭.
কামদাস মল্লিক ৫১৭.
৪২৫০৭ হুত্ব -
তারিখের প্রতিক্রিয়া
কেন্দ্রিক




অত্র স্বত্বের বিবরণ ও দখলকার।	অংশ।	অত্র স্বত্বের বিবরণ ও দখলকার।	অত্র স্বত্বের শ্রেণী এবং বিশেষ নিয়ম ও অনুমতি।
-------------------------------	------	-------------------------------	--

কোঠা -
মতিমাল মল্লিক
শিখ-রুতনাম মল্লিক
বিসম্বত্ব জুজাও মল্লিক
শিখ-হুদ্রি নামকরন
মল্লিক

১১.
১১/১

কোঠা
চন্দ্রানিগুণ্ড শিখাম



১০৫১১০৬১০৮১০৯১১১৫খ
ধারা মতে নোট বা পরিবর্তন
(যদি যোগ্যতা নং এবং নন)।



খতিয়ান নং (৩৩) ৪

অত্র স্বত্বের নিজ দখলীয় জমি

খণ্ড নং।	উত্তর সীমানার অধিবাসক। দাগের দখল কার	জমির রকম	বহাব।	দাগের মোট পরিমাণ।		দাগের মধ্যে অত্র স্বত্বের অংশ।	দাগের মধ্যে অত্র স্বত্বের অংশের জমির পরিমাণ।	
				শঃ	শঃ		শঃ	শঃ
২১৩-	হরিদ্রাধ-	সাগলি						০৩
২৬৪-	শঙ্করদাস-	খ-						০৬
৪৬৭-	পদ্ম-	জঙ্গল						২৬
৪৬৬-	খ-	খ-						১৩
৩৪০০-	সত্যিনন্দ- স্ব	খ-						০৬
৩৪১৬-	সত্যজীবন-	খ-						০২
৩৪৩৩-	সত্যিনন্দ-	সাগলি - সত্যিনন্দ						১০
৩৫০০-	বসন্ত কুমার-	খ- - বসন্ত						০৩

নিজ দখলীয় জমির মোট পরিমাণ ...

অধীনস্থ স্বত্বের রাজস্ব
প্রাপকের খতিয়ান
নম্বর।

অধীনস্থ স্বত্বের বিভিন্ন খতিয়ানের ফর্দ।

অধীনস্থ স্বত্বের মোট পরিমাণ ...

সর্ব মোট ...

জিলা ২৪ পরগনা মোজা কালীশৈলখোলাসংক্রান্ত: এন: নং ৪৭

খতিয়ান নং ৩৭৪

ধামা বৈমানপুর পরগণা বৈদ্যনাথপুর রেভিনিউ সার্ভে নং ৭

তোজি নং ১০৩

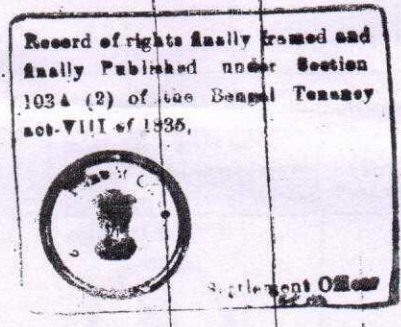
উপরিস্থ স্বত্বের	অত্র স্বত্বের দেয়			ধারা মতে ও কোন তারিখ হইতে।	
বিবরণ ও দখলকার (সংক্ষিপ্ত)।	পরাম্পর অংশ।	বাজনা।	সে।	বাজনা।	সে।

--	--	--	--	--	--



অত্র স্বত্বের বিবরণ ও দখলকার।	অংশ।	অত্র স্বত্বের বিবরণ ও দখলকার।	অংশ।	অত্র স্বত্বের শ্রেণী এবং বিশেষ নিয়ম ও অনুযায়।
-------------------------------	------	-------------------------------	------	---

--	--	--	--	--



১০৩১০৩১০৩১০৩১০৩১১০৩
 ধামা বৈমানপুর পল্লী পরিবর্তন
 (বার ঘোষণা নং এবং চক)

CERTIFIED TO BE TRUE COPY

Head Comparing Clerk
Office of the Dist. Magistrate
&
Collector
Alipuri South 24 Parganas
Authorized US 76 Act 1978

খতিয়ান নং ৩৭৪ অত্র স্বত্বের নিজ দখলীয় ভূমি

স্মারক নং।	উক্ত স্বত্বের অধিকারী ↓ নাম	ভূমির বিস্তার	বসতি।	দাখিল হইয়াছে অত্র স্বত্বের অংশের ভূমির পরিমাণ।	
				এঃ	কঃ
২৫৩৬	মহেশ্বরী-	ভূমি- বসতি			০৭
৩৬৫৮	কামালী-	২- x			৩৪

Examined & Passed to be a true
Copy and Correctly Stamped
Mridul Choudhury
Comparing Clerk
Office of the Dist. Magistrate
&
Collector
Alipuri South 24 Parganas

Certificate of Cost

Cost for	Rs.	P.
Station for Copies	52	00
Printing fee	62	00
Stationery fee	32	00
Total	146	00

fourteen only
Officer-in-charge
Conveying Branch (Executive)
Alipuri South 24 Parganas
Mly
26/10/21

নিজ দখলীয় ভূমির মোট পরিমাণ ... ০৬

অধীনস্থ স্বত্বের বাছনি পুঁপকের খতিয়ান নম্বর।	অধীনস্থ স্বত্বের বিভিন্ন খতিয়ানের বর্ন।
	Date of application for the copy 2164 Rt 26/10/21 Date fixed for notifying the requisite number of Stamps and folios 26/10/21 Date of delivery of the requisite stamps and folios 26/10/21 Date on which the copy was ready for delivery 28/10/21 Date of making over the copy to the applicant 11/11/21

অধীনস্থ স্বত্বের মোট পরিমাণ ...

মোট মোট ... ০৬